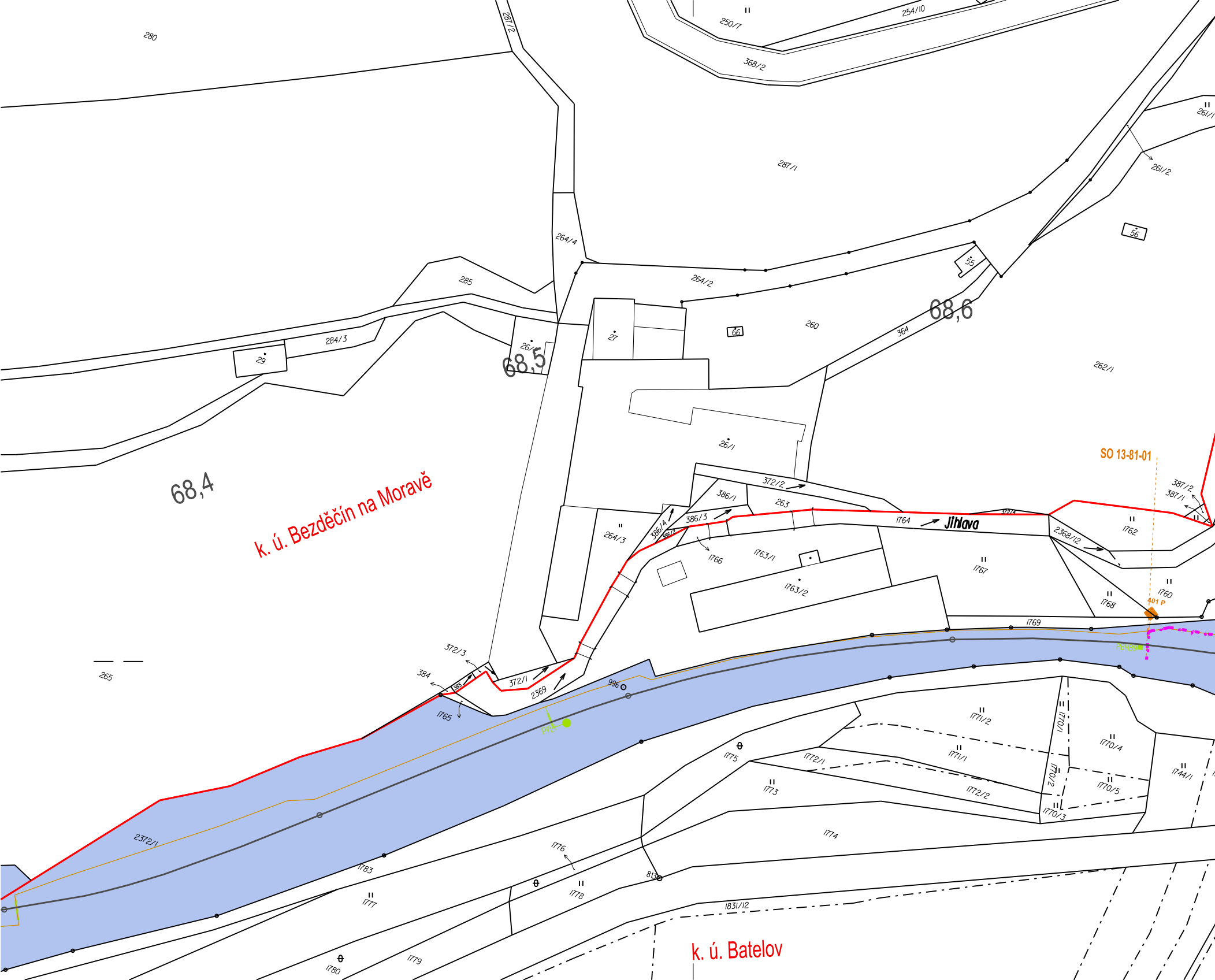
k. ú. Bezděčín na Moravě
k. ú. Batelov
Jihlava
SO 13-81-01
401 P
PBHB9
68,4
68,5
68,6
280
287/2
250/7
254/10
368/2
261/1
261/2
287/1
56
264/4
264/2
55
285
284/3
29
26/
27
66
260
364
262/1
26/1
372/2
386/1
263
386/3
386/4
386/2
1764
372/4
387/2
387/1
1762
2368/12
264/3
1766
1763/1
1763/2
1767
1760
1768
1769
372/3
384
385
372/1
2369
996
1765
265
1771/2
1770/1
1770/4
1771/1
1775
1772/1
1773
1770/2
1770/5
1744/1
1772/2
1770/3
2372/1
1774
1776
1783
1778
813
1777
1831/12
1780
1779

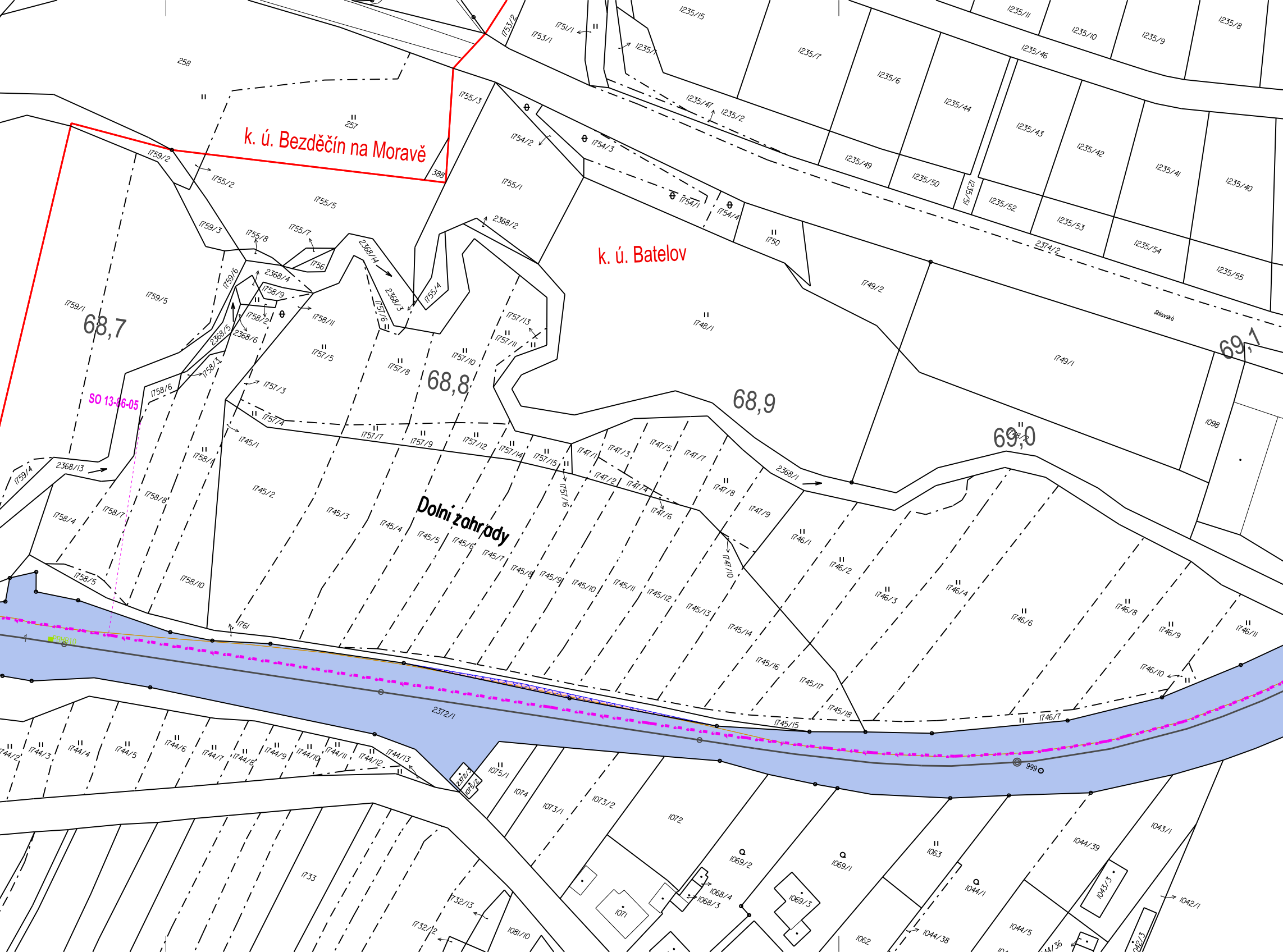
k. ú. Bezděčín na Moravě
k. ú. Batelov
Dolní zahrady
SO 13-86-05
68,7
68,8
68,9
69,0
69,1
Jihlavská
258
257
388
1759/1
1759/2
1759/3
1759/4
1759/5
1759/6
1755/1
1755/2
1755/3
1755/4
1755/5
1755/7
1755/8
1756
1754/1
1754/2
1754/3
1754/4
1753/1
1753/2
1751/1
1750
1749/1
1749/2
1748/1
1758/1
1758/2
1758/3
1758/4
1758/5
1758/6
1758/7
1758/8
1758/9
1758/10
1758/11
1757/3
1757/4
1757/5
1757/6
1757/7
1757/8
1757/9
1757/10
1757/11
1757/12
1757/13
1757/14
1757/15
1757/16
1747/1
1747/2
1747/3
1747/4
1747/5
1747/6
1747/7
1747/8
1747/9
1747/10
1746/1
1746/2
1746/3
1746/4
1746/6
1746/7
1746/8
1746/9
1746/10
1746/11
1745/1
1745/2
1745/3
1745/4
1745/5
1745/6
1745/7
1745/8
1745/9
1745/10
1745/11
1745/12
1745/13
1745/14
1745/15
1745/16
1745/17
1745/18
1761
2368/1
2368/2
2368/3
2368/4
2368/5
2368/6
2368/13
2368/14
2374/2
2372/1
2372/3
1235/1
1235/2
1235/6
1235/7
1235/8
1235/9
1235/10
1235/11
1235/15
1235/40
1235/41
1235/42
1235/43
1235/44
1235/46
1235/47
1235/49
1235/50
1235/51
1235/52
1235/53
1235/54
1235/55
1098
1744/2
1744/3
1744/4
1744/5
1744/6
1744/7
1744/8
1744/9
1744/10
1744/11
1744/12
1744/13
1075/1
1075/2
1074
1073/1
1073/2
1072
1071
1069/1
1069/2
1069/3
1068/3
1068/4
1063
1062
1044/1
1044/5
1044/36
1044/38
1044/39
1043/1
1043/3
1042/1
1042/3
1733
1732/2
1732/13
1081/10
999
1
60,810

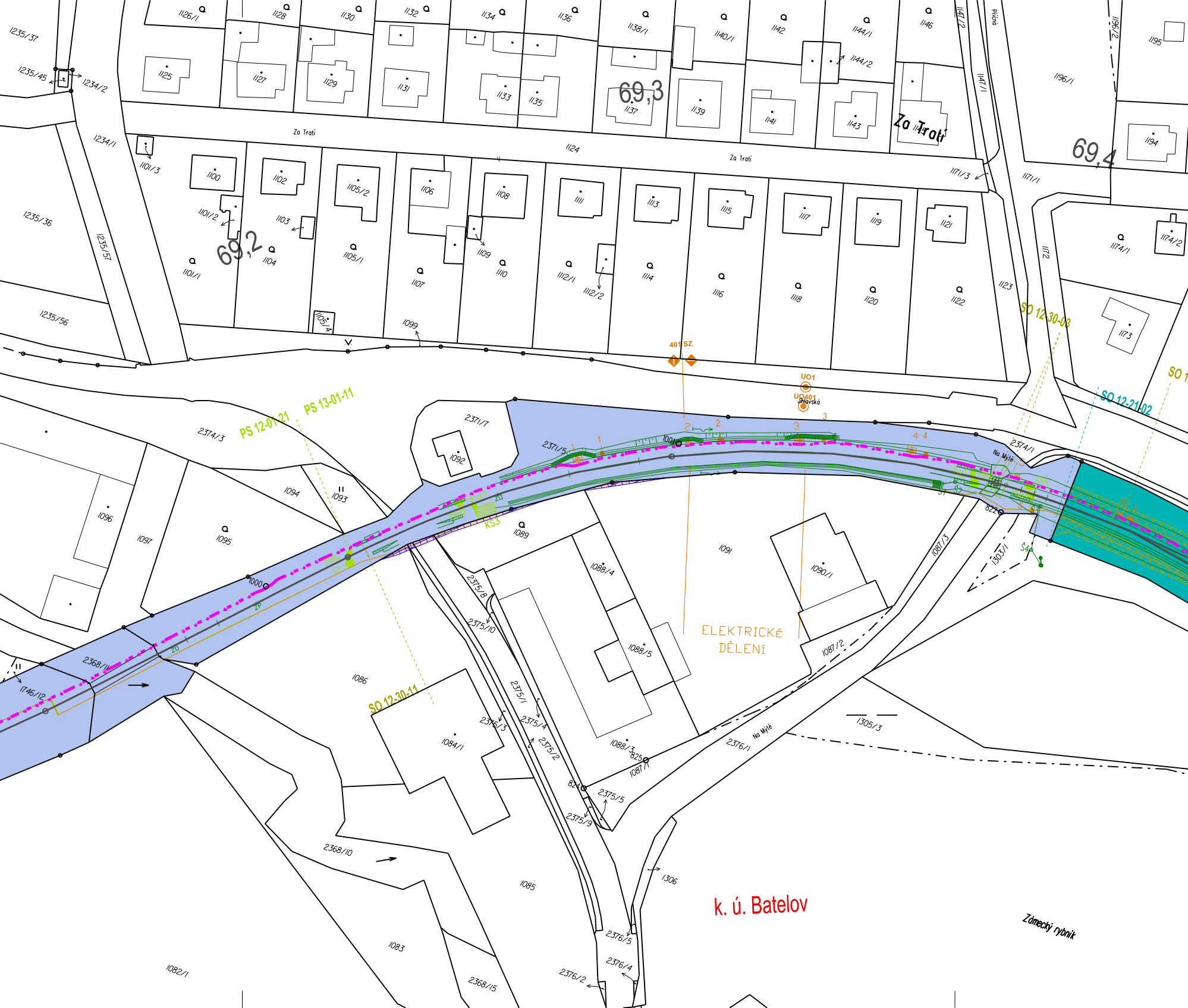
Za Tratí
Za Tratí
Za Tratí
69,3
69,4
69,2
Příčná
401 SZ
UO1
UO401
Jihlavská
PS 12-01-21
PS 13-01-11
SO 12-30-03
SO 12-21-02
SO 12-30-11
KS3
Na Mýtě
Na Mýtě
ELEKTRICKÉ
DĚLENÍ
k. ú. Batelov
Zámecký rybník
1235/37
1235/45
1234/2
1234/1
1235/36
1235/57
1235/56
1126/1
1128
1130
1132
1134
1136
1138/1
1140/1
1142
1144/1
1144/2
1146
1147/2
1147/1
1196/2
1195
1196/1
1125
1127
1129
1131
1133
1135
1137
1139
1141
1143
1194
1124
1101/3
1100
1102
1105/2
1106
1108
1111
1113
1115
1117
1119
1121
1171/3
1171/1
1101/2
1103
1104
1105/1
1107
1109
1110
1112/1
1112/2
1114
1116
1118
1120
1122
1123
1172
1174/1
1174/2
1173
1101/1
1105/4
1099
2374/3
2371/7
1092
2371/5
2374/1
1094
1093
1096
1097
1095
1089
1091
1088/4
1090/1
1087/3
1303/1
1000
1001
2368/11
1746/12
1086
2375/8
2375/10
1088/5
1087/2
2375/1
2375/4
2375/3
2375/2
1084/1
1088/3
825
1087/1
824
2375/5
2375/9
2376/1
1305/3
1306
2368/10
1085
1083
1082/1
2368/15
2376/5
2376/4
2376/2
822

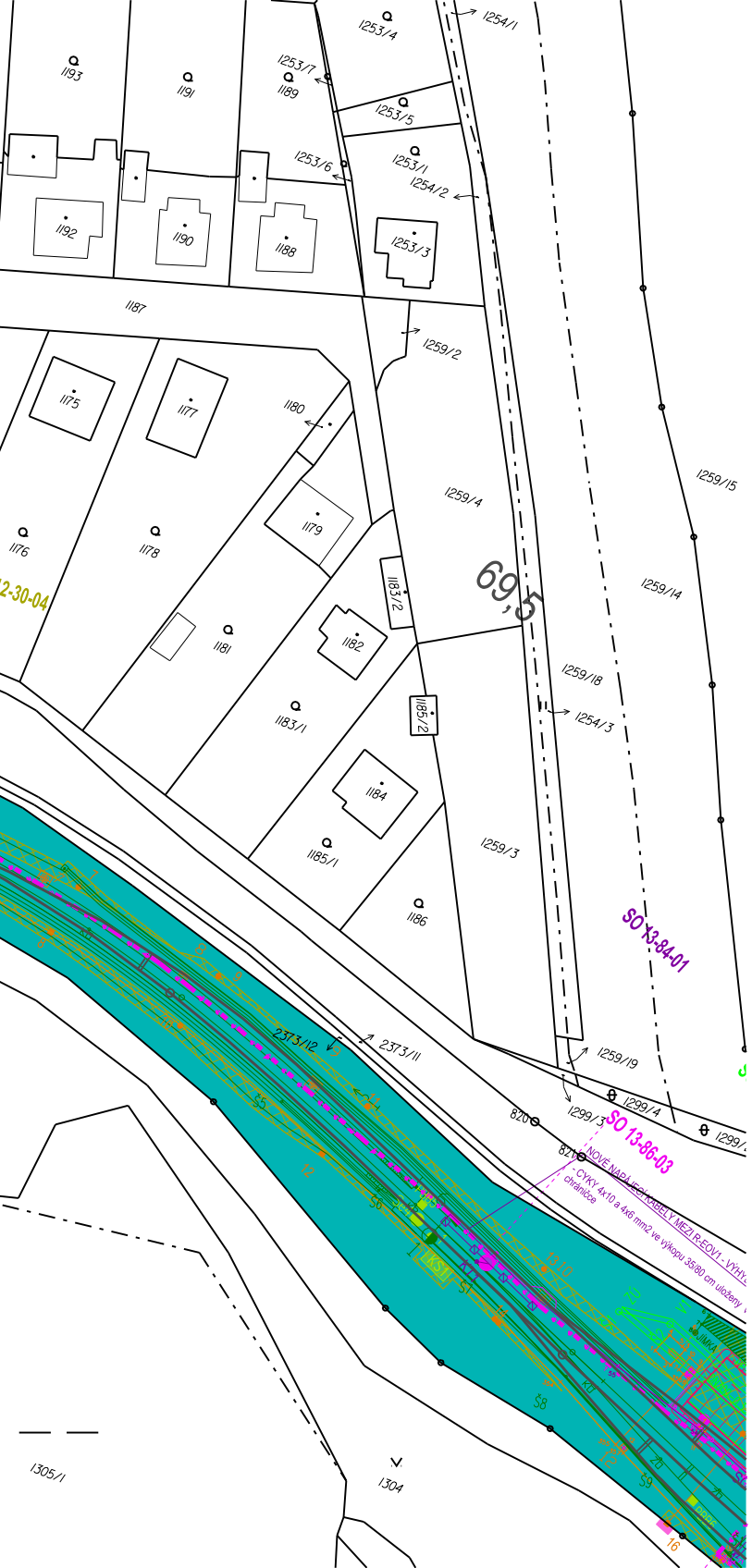
1193
1191
1253/4
1254/1
1253/7
1189
1253/5
1253/6
1253/1
1254/2
1192
1190
1188
1253/3
1187
1259/2
1175
1177
1180
1259/15
1259/4
1179
1176
1178
12-30-04
1183/2
69,5
1259/14
1181
1182
1259/18
1254/3
1183/1
1185/2
1184
1259/3
1185/1
1186
SO 13-84-01
2373/12
2373/11
1259/19
1299/4
820
1299/3
SO 13-86-03
821
1299/
NOVÉ NAPÁJECÍ KABELY MEZI R-EOV1 - VÝHY
CYKY 4x10 a 4x6 mm2 ve výkopu 35/80 cm uloženy v chráničce
1305/1
1304

Legenda:

🟧 Trvalý zábor ZPF

🟩 Trvalý zábor PUPFL

🟪 Trvalý zábor ostatní - převod pozemku SŽ na ŘSD

🟩 Trvalý zábor ZPF - nabyvatel Městys Dolní Cerekev

🟩 Trvalý zábor ostatní - nabyvatel Městys Dolní Cerekev

🟦 Trvalý zábor bez výkupu - ve vlastnictví ČR - Správa železnic, státní organizace

⬜ Trvalý zábor bez výkupu ostatní

🟨 Trvalý zábor UMVŽST - na nemovitostech,
které v rámci UMVŽST zůstávají ve vlastnictví ČD a.s.

🟦 UMVZST ČD k SZ - nemovitosti,
které v rámci UMVŽST přecházejí na ČR - Správu železnic, státní organizaci

🟫 Dočasný zábor nad 1 rok ZPF

🟩 Dočasný zábor nad 1 rok PUPFL

🟪 Dočasný zábor nad 1 rok ostatní

🟨 Dočasný zábor nad 1 rok UMVŽST - na nemovitostech,
které v rámci UMVŽST zůstávají ve vlastnictví ČD

— Hranice dočasného záboru nad 1 rok bez rozlišení

🟧 Dočasný zábor do 1 roku ZPF

🟩 Dočasný zábor do 1 roku PUPFL

🟪 Dočasný zábor do 1 roku ostatní

🟨 Dočasný zábor do 1 roku UMVŽST - na nemovitostech,
které v rámci UMVŽST zůstávají ve vlastnictví ČD

— Hranice dočasného záboru do 1 roku bez rozlišení

🟨 Demolice

- - - Individuální protihlukové opatření

▨ Věcné břemeno

▨ Dočasný zábor (nájem) části pozemku ve vlastnictví ČD a.s.- k převodu na SŽ s.o.

— Hranice věcného břemene

— Hranice - nabyvatel ČR - Správa železnic, státní organizace

— Hranice - nabyvatel
Krajská správa a údržba silnic

— Hranice - nabyvatel obec

— Stav katastru nemovitostí ČR

≡ Projektovaný stav

— Geometrické plány

∘ 103,2 Stávající staničení

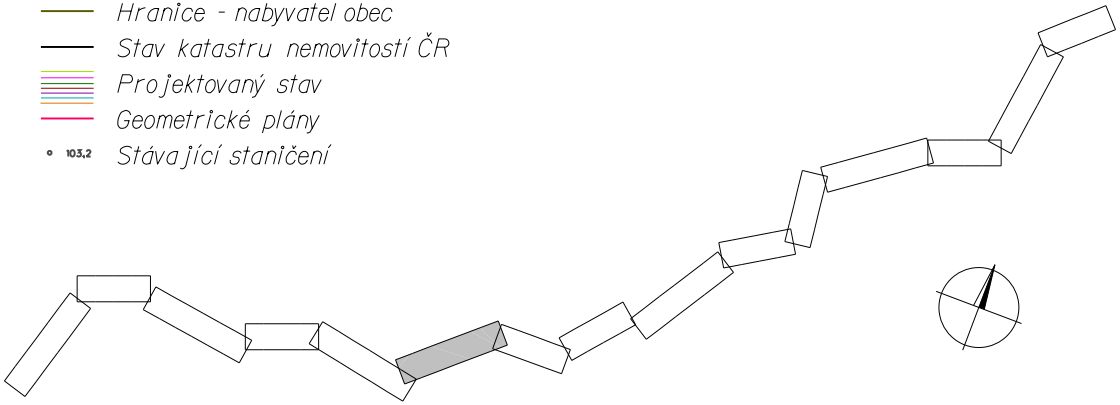

EVROPSKÁ UNIE
Evropské strukturální a investiční fondy
Operační program Doprava

Ministerstvo dopravy
Státní fond dopravní infrastruktury

Orientační schéma:

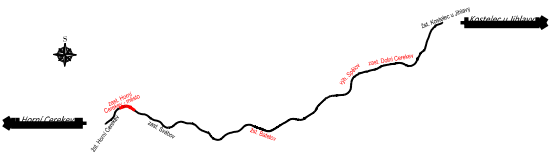
S
Horní Cerekev
žst. Horní Cerekev
zast. Horní Cerekev město
zast. Švábov
žst. Batelov
výh. Spělov
zast. Dolní Cerekev
žst. Kostelec u Jihlavy
Kostelec u Jihlavy

Razítko oprávněné osoby:

Podpis: Datum:

Revize:	Datum:	Popis:	Kontroloval:
000	15.11.2022	Čistopis dokumentace	Ing. Stanislav Rýznar

Stavebník/Investor:	**Správa železnic, státní organizace**
Adresa:	Dlážděná 1003/7, 110 00 Praha 1
Zástupce investora:	Stavební správa západ
Adresa:	Sokolovská 1995/278, 190 00 Praha 9

SPRÁVA ŽELEZNIC

Zhotovitel stavby:	**SAGASTA s.r.o.**
Adresa:	Novodvorská 1010/14, 142 00, Praha 4 - Lhotka
Kontakt:	T: +420 261 344 100 E: info@sagasta.cz

SAGASTA

Zhotovitel objektu:	**Hrdlička spol. s r. o.**
Adresa:	Za Lužinami 1084/33, 155 00 Praha 5 Stodůlky
Kontakt:	T: +420 383 321 226 E: strakonice@hrdlicka.cz

HRDLIČKA spol. s r. o.

Hlavní projektant (HIP):	Specialista:	Odpovědný projektant:	Zpracovatel:
Ing. Emil Špaček	Ing. Stanislav Rýznar	Ing. Petr Pavelka	Ing. Daniela Valešová

Název stavby/akce:	**Rekonstrukce ŽST Batelov včetně DOZ výhybny Spělov**	Označení (S-kód): S 631600134 Označení zhotovitele: 120 151
Název části:	Dokladová část pro správní řízení	Označení části: E.5
Název objektu:	**Geodetický podklad pro projektovou činnost**	Označení objektu/komplexu: **E.5.2.3**
Název přílohy:	I.2 Majetkoprávní část	Číslo přílohy: **6/15**
Název dílčí části přílohy:	I.2.3 Předběžný výkres výkupu pozemků	Paré:

Kraj:	Katastrální území:	TUDU:
Vysočina	Batelov, Bezděčín na Moravě, Dolní Cerekev, Cejle, Horní Cerekev, Kostelec u Jihlavy, Spělov, Švábov	1801 24 1801 26 1801 28 1801 M1 1801 N1

Stupeň dokumentace:	Datum zpracování:	Formáty:	Měřítko:
DUSP	11/2022	8xA4	1:1 000

S-kód:	Stupeň dokumentace:	Část:	Objekt:	Podobjekt:	Příloha:	Revize:
S 6 3 1 6 0 0 1 3 4	– D U S P	– - - - E 5	– - - - - - E 5 2	– - -	– - – 0 0 6	– 0 0 0

DOKUMENTACI LZE UŽÍVAT POUZE VE SMYSLU PŘÍSLUŠNÉ SMLOUVY O DÍLO. VÝKRES, ČI JEHO ČÁST, MŮŽE BÝT KOPÍROVÁN NEBO JINÝM ZPŮSOBEM ROZŠIŘOVÁN POUZE PO PŘEDCHOZÍM SOUHLASU SAGASTA, s.r.o.